

[物件概要]

	種別	売戸建 (オーナーチェンジ)	取引形態	媒介	
土地	所在地	住居表示 東京都葛飾区鎌倉1丁目31-5			
	土地 地番	東京都葛飾区鎌倉1丁目31番4 (他1筆私道分)			
	交通	京成電鉄本線 「京成小岩」駅 徒歩約7分			
	地 積	公簿面積 57㎡ (17.24坪) +別途私道持分 9.49㎡			
		実測面積			
	用途地域	第二種低層住居専用地域			
	建ぺい率	60%			
	容積率	200%			
	道 路	西側 (公道 幅員約4.78m) 接道 約4.97m			
		南側 (私道 幅員約4m) 接道 約9.69m 隅切りあり			
高 度	第2種高度地区	防 火	準防火		
日 影	あり (5時間、3時間)	その他			
建 物	構 造	木造瓦ぶき2階建			
	延床面積	73.71㎡ (1階34.83㎡ 2階38.88㎡)			
	新築年月日	昭和50年12月築			
	現 況	民泊賃貸中			
	間 取 り	3K			
	価 格	2,200万円			
備 考	土地：所有権				
	レントロール 家賃月93,500円 年間1,122,000円 (利回り5.9%)				
	設備：上下水道・都市ガス・本下水				

南葛ハウジング株式会社
 葛飾区柴又 1-37-9
 電話 03-3826-6262
 F A X 03-3826-6263

売戸建住宅

京成小岩駅

鎌倉1丁目戸建て

間取り
3K

建物面積
73.71㎡

築年月
1975年12月

オーナーチェンジ

オーナーチェンジ
庭付き3K

チェックポイント!

閑静な住宅街,トイレ2ヶ所,全居室収納,都市ガス,庭



売戸建住宅

京成小岩

3K

2,200万円

物件所在地	東京都葛飾区鎌倉1丁目31-5		
交通	京成本線 京成小岩 徒歩7分		
土地面積	公簿 57.00㎡	私道面積 (共有部分)	9.49㎡
建物	構造・規模	木造 2階建	
	面積	73.71㎡	
	間取内訳	和6・6・6 K4.5	
土地権利	所有権	地目	宅地
都市計画	市街化区域	用途地域	2種低層
建ぺい率	60%	容積率	200%
築年月	1975年12月	駐車場	なし
現況	賃貸中	引渡可能時期	即時
建築確認番号			
接道状況 (前地・側地)	角地・2方道路 西4.7m 公道 後面4.9m 南4.0m 私道 後面9.6m		
設 備	トイレ2ヶ所,全居室収納,都市ガス,庭		
備 考	地勢：平坦 利回り：5.09% 年間予定賃料収入：112.20万円		

この図面は物件情報の一部を抜粋して掲載しております。(現況優先)
入居日・引渡日変更や付帯条件、別途料金等が発生する場合がありますのでご確認ください。

at home

infosheet 物件番号 69836420001

東京都知事免許 (3) 第93510号 〒125-0052 東京都葛飾区柴又1丁目37-9

南葛ハウジング株式会社

TEL: 03-3826-6262 FAX: 03-3826-6263 定休日: 水曜

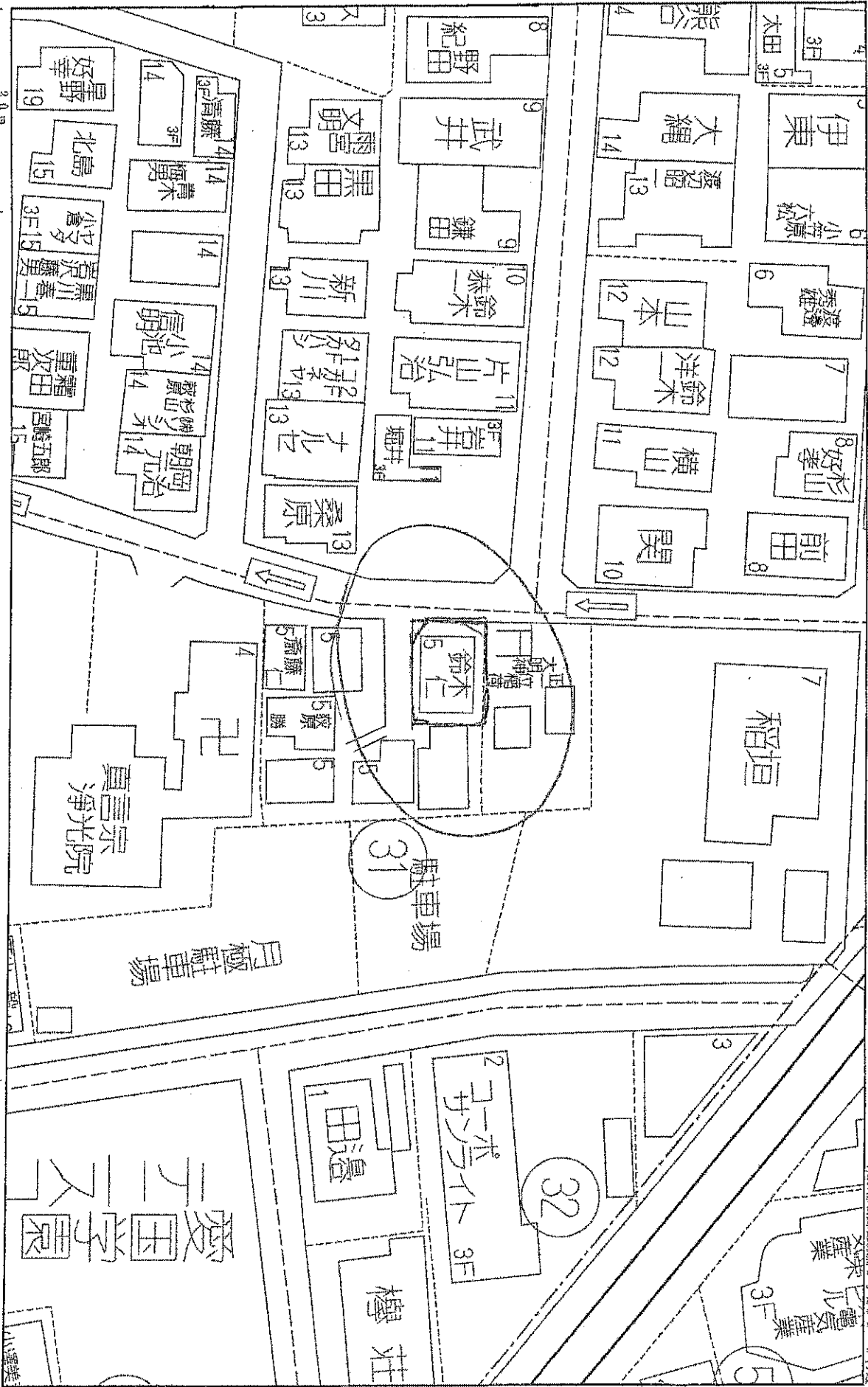
客付会社さまへ

■手数料：分かれ

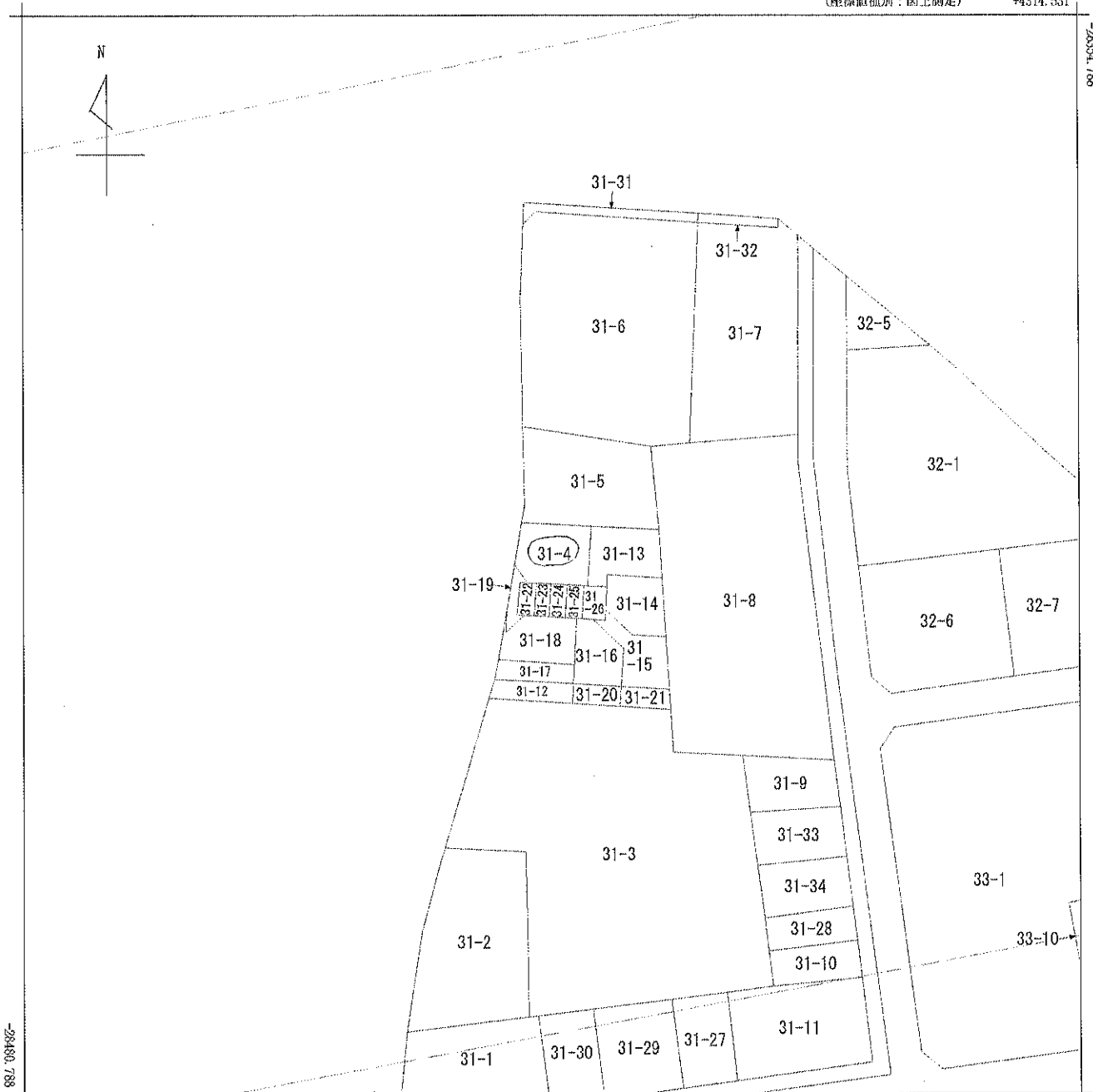
■取引態様：媒介

■情報公開日：2024.09.26



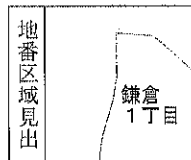


東京都港区麻布台1丁目3-1-5付近



+4189.531 (座標値種別：図上測定)

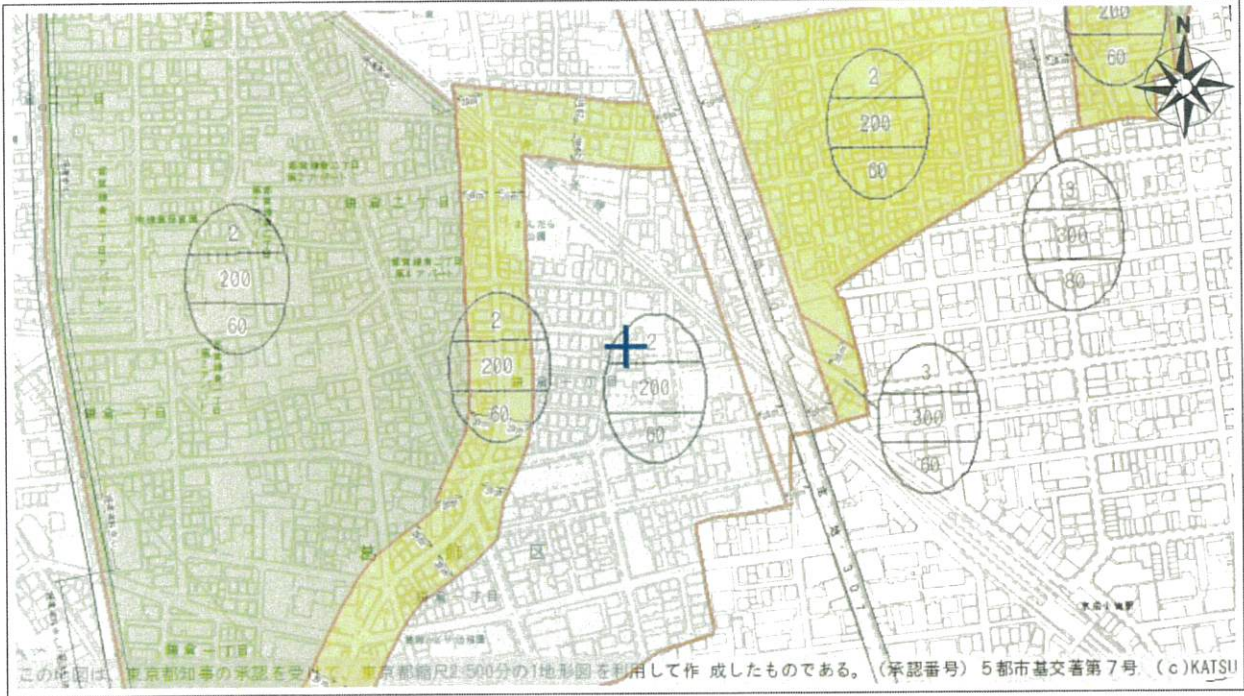
(注) 国土交通省国土地理院が公表した座標補正パラメータ(touhokuta1iheiyonoki2011.par)による修正がされています。



請求部	所在	葛飾区鎌倉一丁目				地番	31番4			
出力縮尺	1/500	精度区分		座標系番号又は記号	IX	分類	地図に準ずる図面 (街区成果B)		種類	街区基本調査成果図
作成年月日	平成21年3月23日			備付年月日 (原図)		補記事項				

都市計画情報位置図

葛飾区



鎌倉1丁目付近

1/5,000

都市計画等情報

項目名称	属性内容
都市計画区域・市街化区域	市街化区域(都市計画区域)
用途地域	第二種低層住居専用地域
用途地域(高さの限度)	建築物の高さの最高限度は12mです。
特別用途地区	なし
高度地区	第2種高度地区
最低限・最高限高度地区	なし
建蔽率(%)	60
容積率(%)	200
防火地域・準防火地域	準防火地域
風致地区	なし
高度利用地区	なし
特定街区	なし
生産緑地地区	なし
都市計画道路(事業状況区分)	なし
都市計画道路(種別)	なし
都市計画道路(路線名)	なし
都市計画通路(事業状況区分)	なし
都市計画通路(路線名)	なし
都市高速鉄道	なし
都市計画駐車場	なし

項目名称	属性内容
都市計画公園	なし
都市計画緑地	なし
都市計画河川	なし
下水道施設(処理場・ポンプ場)	なし
ごみ焼却場	なし
火葬場	なし
一団地の住宅施設	なし
土地区画整理事業施行中区域	※現在、施行中の区域はありません。
土地区画整理事業を施行すべき区域	なし
土地区画整理事業完了区域	なし
市街地再開発事業施行区域	なし
地区計画	なし
沿道法による地区計画	なし
景観地区	なし
密集住宅市街地整備促進事業路線	なし
まちなみ景観ガイドライン区域	なし
日影規制(5m超~10m)	5時間
日影規制(10m超)	3時間
日影規制(対象建物)	軒高7m超又は地上3階以上
日影規制(測定面の高さ)	1.5m
遺跡対象地域	なし
地区計画(予定)	—
地区施設・道路(予定)	—

上記の表は、図中十字マークの中心位置の情報を示しています。図の縮尺等による誤差を含みますので、詳細な情報は窓口でご確認ください。

(注記)この図面の情報は、令和5年10月20日現在のものです。
 地図上の情報は、都市計画その他の内容を証明するものではありません。
 本図は参考図であり、詳細については所管課にご確認ください。
 本図は権利や義務の発生するもの、取引の資料とするものなど、重要な事項の確認には使用できません。

◇調査場所：東京都葛飾区鎌倉1-31-5 付近

◇件名：鎌倉1-31-5

- ・【表示されている取出し管は現在使用されていない可能性があります】・【選択された敷地は共用管を使用している可能性があります】
- ・文末の担当者または本管理設状況確認センターまでお問い合わせください。



※ガス管圧力の種類と凡例、用途
(1) 高圧：(表示なし)、輸送用のみ (2) 中圧：(表示なし) 輸送用と主に産業用途 (3) 低圧：(表示なし) 家庭用等の一般用途
高圧、中圧は一般用途にはご利用になれませんのでご注意ください。

- ◆弊社がガス本管理設状況確認サービス（以下「本サービス」とします）でご提供する情報は、地形、道路形態、家形、ガス本管の有無、ガス本管工事予定ルート、埋設位置、口径です。なお参考に、取出し管の分岐位置を表示しておりますが、個人情報保護のため宅地内の引込状況及びガスのご使用状況は表示しておりません。
- ◆弊社は、ご提供する情報が正確かつ最新であるよう努力しておりますが、それらについてはいかなる保障も致しません。また、本サービスご利用により生じたいかなる損害についても責任を負いかねますのでご了承ください。なお、実際の工事、ガス供給にあたっては別途打合せが必要となります。工事予定ルートの施工状況確認も合わせて各担当窓口にご相談くださるようお願いいたします。
- ◆本サービスで使用されている地図及び導管情報は、著作権法により保護されており、東京ガス(株)が著作権を所有しています。営利目的のご利用を禁止いたします。また、権利侵害となりますので、許可無く複製、改変、送信等を禁止いたします。

(お問合せ先)

担当部署：本管理設状況確認センター

営業担当者：東京ガス(株)

TEL：03-5400-3173

E-mail：maichoe@tokyo-gas.co.jp

東京ガス株式会社

◇調査場所：東京都葛飾区鎌倉 1-31-5 付近

◇件名：鎌倉 1-31-5

- ・【表示されている取出し管は現在使用されていない可能性がございます】・【選択された敷地は共用管を使用している可能性がございます】
- ・文末の担当者または本管理設状況確認センターまでお問い合わせください。



※ガス管圧力の種類と凡例、用途

(1) 高圧：(表示なし)、輸送用のみ (2) 中圧：— — — 輸送用と主に産業用途 (3) 低圧：——— 家庭用等の一般用途
高圧、中圧は一般用途にはご利用になれませんのでご注意ください。

- ◆弊社がガス本管理設状況確認サービス（以下「本サービス」とします）でご提供する情報は、地形、道路形態、家形、ガス本管の有無、ガス本管工事予定ルート、埋設位置、口径です。なおご参考に、取出し管の分岐位置を表示しておりますが、個人情報保護のため宅地内の引込状況及びガスのご使用状況は表示しておりません。
- ◆弊社は、ご提供する情報が正確かつ最新であるよう努力しておりますが、それらについてはいかなる保障も致しません。また、本サービスご利用により生じたいかなる損害についても責任を負いかねますのでご了承ください。なお、実際の工事、ガス供給にあたっては別途打合せが必要となります。工事予定ルートの施工状況確認も合わせて各担当窓口にご相談くださるようお願いいたします。
- ◆本サービスで使用されている地図及び導管情報は、著作権法により保護されており、東京ガス(株)が著作権を所有しています。営利目的のご利用を禁じます。また、権利侵害となりますので、許可無く複製、改変、送信等を禁じます。

(お問合せ先)

担当部署：本管理設状況確認センター

営業担当者：東京ガス(株)

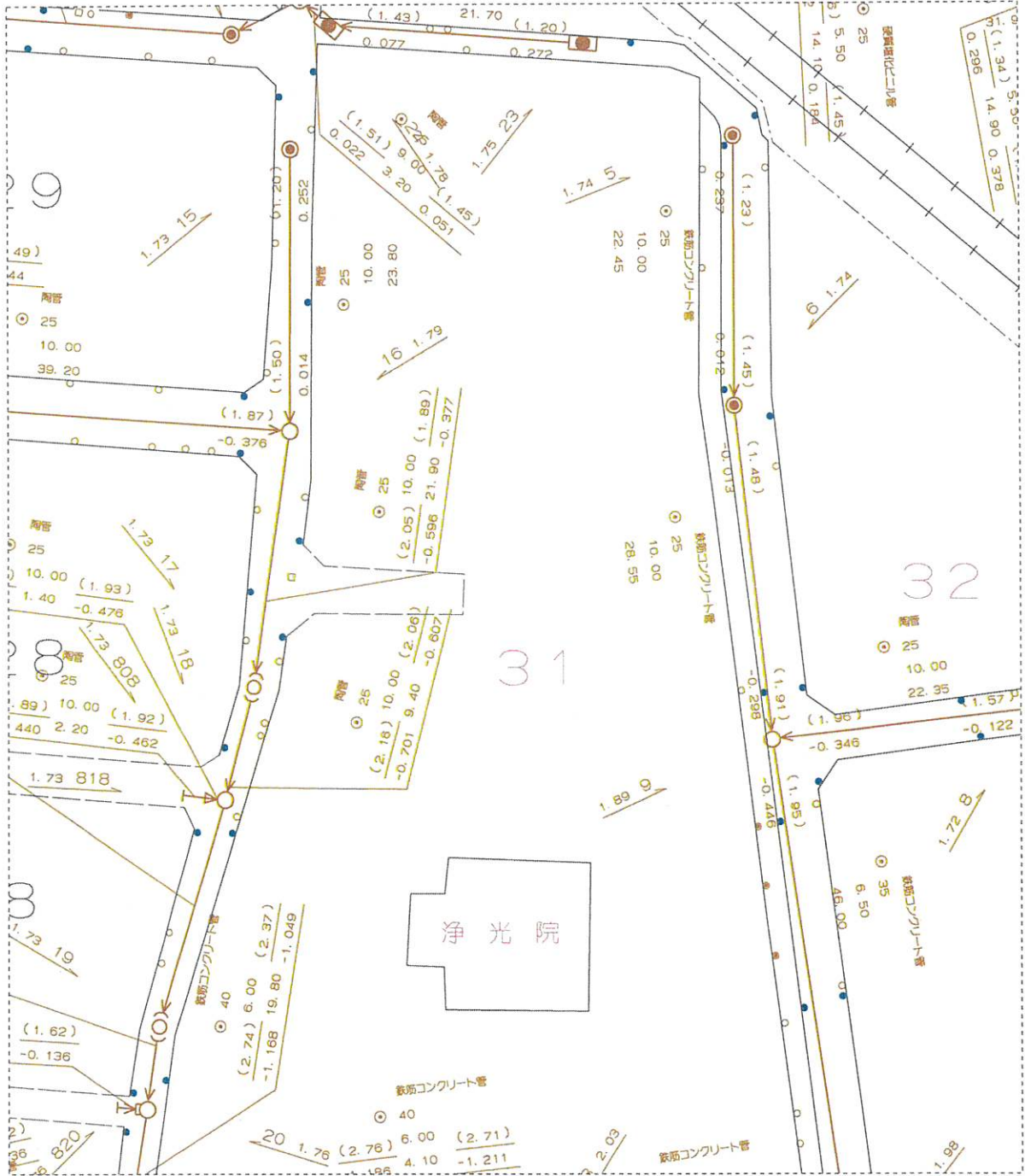
TEL：03-5400-3173

E-mail：maichoe@tokyo-gas.co.jp

東京ガス株式会社

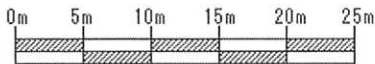
東京都公共下水道台帳 施設平面図 (A4・縦)

縮尺1:500 (プリンタによっては正しい縮尺で印刷されない場合があります。)

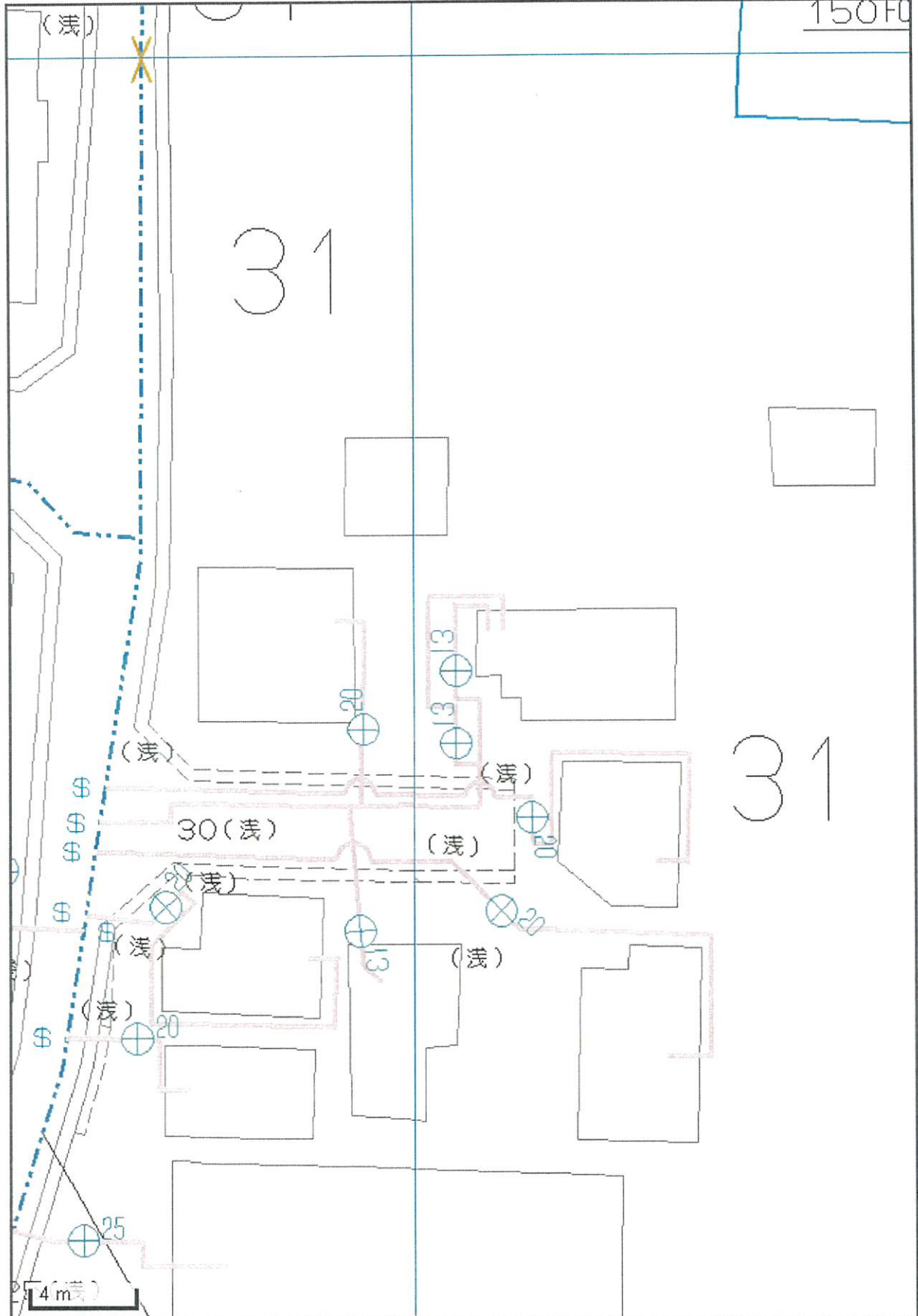


葛飾区鎌倉1-31付近

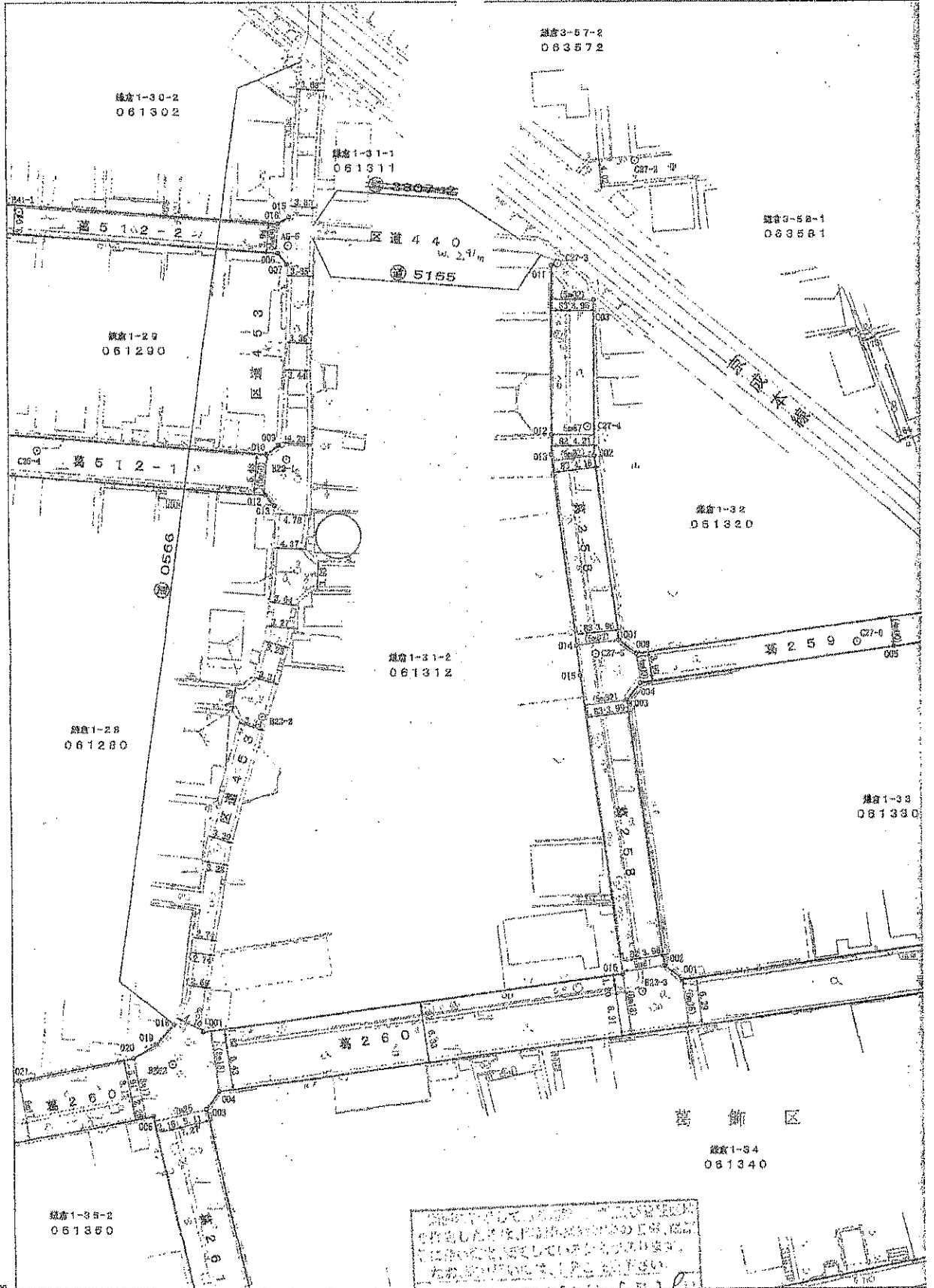
印刷年月日： 2024年7月4日



下水道局では、できる限り最新で正確な情報の提供に努めておりますが、施設平面図は、現地を正確かつ詳細に測量したものではありません。また、下水道の工事や道路工事等が行われた場合、しばらくの間、図面と現地が整合しないことがあります。したがって、本図面を設計、工事等にご利用される際は、下水道施設の位置などを現地で調査・確認の上、ご利用ください。



この図面と現況とが異なる場合は現況を優先とします。詳細は必ず水道局窓口で確認してください。



4528

棟号1-30-2
061302

棟号1-31-1
061311

棟号3-57-2
063572

棟号9-58-1
063581

棟号1-29
061290

棟号1-32
061320

棟号1-31-2
061312

棟号1-28
061280

棟号1-33
061330

棟号1-35-2
061350

棟号1-34
061340

この図面は、東京都建設局の所管するものであり、
 正確な位置関係を示すために、この図面に記載の
 内容と実際の位置関係を照合し、必要に応じて
 修正を行う場合があります。ご了承ください。
 特別番号 110-20 (1/2) 11
 28-1114 東京都建設局 都市計画部 図面課

尺=28976.000

1:4500.000

2024/07/05 20:01 現在の情報です。



表題部 (土地の表示)		調製	平成7年3月2日	不動産番号	0118000388536
地図番号	[余白]	境界特定	[余白]		
所在	葛飾区鎌倉一丁目			[余白]	
①地番	②地目	③地積	④区域番号	原因及びその日付(登記の日付)	
564番	寺地	⑤ 116:89		[余白]	
31番4	寺地	350:41		昭和41年3月1日土地改良法による換地処分 〔昭和41年3月30日〕	
[余白]	雑種地	350:		②③昭和50年7月9日地目変更 〔昭和50年7月23日〕	
[余白]	[余白]	57:		③31番4、31番13ないし31番19に分筆 〔昭和50年9月16日〕	
[余白]	[余白]	[余白]		昭和63年法務省令第37号附則第2条第2項の規定により移記 平成7年3月2日	

権利部 (甲区) (所有権に関する事項)			
順位番号	登記の目的	受付年月日・受付番号	権利者その他の事項
1	所有権移転	昭和57年2月26日 第13118号	原因 昭和57年2月26日売買 共有者 葛飾区立石六丁目8番2-202号 持分2分の1 鈴木 仁 葛飾区立石六丁目8番2-202号 2分の1 鈴木 トシエ 順位6番の登記を移記
付記1号	1番登記名義人住所変更	平成30年5月24日 第31797号	原因 平成24年10月13日住所移転 共有者鈴木トシエの住所 長野市大字南長野妻科1966番地21
	[余白]	[余白]	昭和63年法務省令第37号附則第2条第2項の規定により移記 平成7年3月2日
2	鈴木仁持分全部移転	平成29年2月14日 第8123号	原因 平成28年4月20日相続 共有者 川崎市川崎区京町二丁目24番7-1 202号 持分2分の1 鈴木 健司
3	共有者全員持分全部移転	平成30年5月24日 第31798号	原因 平成30年5月24日売買 所有者 東京都葛飾区柴又一丁目37番9号 南葛ハウジング株式会社
4	所有権移転	令和1年9月19日 第54107号	原因 令和1年9月19日売買 所有者 東京都葛飾区青戸三丁目35番12号 有限会社南葛商事不動産
付記1号	4番登記名義人住所変更	令和4年4月6日 第20503号	原因 令和4年2月17日本店移転 本店 東京都葛飾区青戸三丁目27番11号

権利部 (乙区) (所有権以外の権利に関する事項)			
順位番号	登記の目的	受付年月日・受付番号	権利者その他の事項
1	抵当権設定	平成30年5月24日 第31799号	原因 平成30年5月24日金銭消費貸借同日 設定 債権額 金2,200万円 利息 年2.50%(年365日の日割計算) 預金金 年18.00%(年365日の日割計算) 債務者 東京都葛飾区柴又一丁目37番9号 南葛ハウジング株式会社 抵当権者 東京都墨田区東向島二丁目36番10号 東京東信用金庫 共同担保 目録(2)第4349号
2	1番抵当権抹消	令和1年9月19日	原因 令和1年9月19日弁済

		第54106号	
3	根抵当権設定	令和3年12月16日 第75755号	原因 令和3年12月16日設定 額度額 金1億4,400万円 債権の範囲 信用組合取引 手形債権 小切手 債権 電子記録債権 債務者 東京都葛飾区青戸三丁目3番12号 有限会社南葛商事不動産 根抵当権者 東京都墨田区東駒形四丁目5番4 号 中ノ郷信用組合 (取扱店 葛飾支店) 共同担保 目録(ア)第4621号

共同担保目録			
記号及び番号		(ウ)第4349号	調製 平成30年5月24日
番号	担保の目的である権利の表示	順位番号	予備
1	葛飾区鎌倉一丁目 31番26の土地	1	令和1年9月19日受付第54106号抹消
2	葛飾区鎌倉一丁目 31番地4 家屋番号 31番4の建物	1	令和1年9月19日受付第54106号抹消
3	葛飾区鎌倉一丁目 31番4の土地	1	令和1年9月19日受付第54106号抹消
	[余白]	[余白]	令和1年9月19日全部抹消

共同担保目録			
記号及び番号		(ア)第4621号	調製 令和3年12月16日
番号	担保の目的である権利の表示	順位番号	予備
1	葛飾区青戸一丁目 79番地1、72番地 家屋番号 79番1の5の建物	5	[余白]
2	葛飾区青戸三丁目 32番3の土地	7	[余白]
3	葛飾区青戸三丁目 32番8の土地	7	[余白]
4	葛飾区青戸三丁目 32番地3、32番地8 家屋番号 32番3の建物	2	[余白]
5	葛飾区鎌倉一丁目 31番4の土地	3	[余白]
6	葛飾区鎌倉一丁目 31番26の土地	3	[余白]
7	葛飾区鎌倉一丁目 31番地4 家屋番号 31番4の建物	3	[余白]

- * 「登記の目的」欄に「相続人申告」と記載されている登記は、所有権の登記名義人（所有者）の相続人からの申出に基づき、登記官が職権で、申出があった相続人の住所・氏名等を付記したものであり、権利関係を公示するものではない。
- * 下線のあるものは抹消事項であることを示す。

2024/07/05 20:01 現在の情報です。



表題部 (土地の表示)		調製	平成7年3月2日	不動産番号	0118000388558
地図番号	[余白]	筆界特定	[余白]		
所在	葛飾区鎌倉一丁目			[余白]	
①地番	②地目	③地積	㎡	原因及びその日付【登記の日付】	
31番26	雑種地		9:49	31番19から分筆 〔昭和50年10月1日〕	
[余白]	[余白]	[余白]	:	昭和63年法務省令第37号附則第2条第2項 の規定により移記	
			:	平成7年3月2日	

権利部 (甲区) (所有権に関する事項)			
順位番号	登記の目的	受付年月日・受付番号	権利者その他の事項
1	所有権移転	昭和57年2月26日 第13118号	原因 昭和57年2月26日売買 共有者 葛飾区立石六丁目8番2-202号、 持分2分の1 鈴木 仁 葛飾区立石六丁目8番2-202号、 2分の1 鈴木 トシエ 順位3番の登記を移記
付記1号	1番登記名義人住所変更	平成30年5月24日 第31797号	原因 平成24年10月13日住所移転 共有者鈴木トシエの住所 長野市大字南長野妻 科1966番地21
	[余白]	[余白]	昭和63年法務省令第37号附則第2条第2項 の規定により移記 平成7年3月2日
2	鈴木仁持分全部移転	平成29年2月14日 第8123号	原因 平成28年4月20日相続 共有者 川崎市川崎区京町二丁目24番7-1 202号 持分2分の1 鈴木 健司
3	共有者全員持分全部移転	平成30年5月24日 第31798号	原因 平成30年5月24日売買 所有者 東京都葛飾区柴又一丁目37番9号 南葛ハウジング株式会社
4	所有権移転	令和1年9月19日 第54107号	原因 令和1年9月19日売買 所有者 東京都葛飾区青戸三丁目35番12号 有限会社南葛商事不動産
付記1号	4番登記名義人住所変更	令和4年4月6日 第20503号	原因 令和4年2月17日本店移転 本店 東京都葛飾区青戸三丁目27番11号

権利部 (乙区) (所有権以外の権利に関する事項)			
順位番号	登記の目的	受付年月日・受付番号	権利者その他の事項
1	抵当権設定	平成30年5月24日 第31799号	原因 平成30年5月24日金銭消費貸借同日 設定 債権額 金2,200万円 利息 年2.50% (年365日の日割計算) 損害金 年1.8.00% (年365日の日割計 算) 債務者 東京都葛飾区柴又一丁目37番9号 南葛ハウジング株式会社 抵当権者 東京都墨田区東向島二丁目36番1 0号 東京 東 信用 金 庫 共同担保 目録の第4349号
2	1番抵当権抹消	令和1年9月19日 第54106号	原因 令和1年9月19日弁済
3	根抵当権設定	令和3年12月16日 第75755号	原因 令和3年12月16日設定 極度額 金1億4,400万円 債権の範囲 信用組合取引 手形債権 小切手 債権 電子記録債権 債務者 東京都葛飾区青戸三丁目35番12号 有限会社南葛商事不動産 根抵当権者 東京都墨田区東駒形四丁目5番4

		号 中ノ郷信用組合 (取扱店 葛飾支店) 共同担保 目録(第)4621号
--	--	---

共同担保目録			
記号及び番号		調製	
②第4349号		平成30年5月24日	
番号	担保の目的である権利の表示	順位番号	予備
1	葛飾区鎌倉一丁目 31番26の土地	1	令和1年9月19日受付第54106号抹消
2	葛飾区鎌倉一丁目 31番地4 家屋番号 31番4の建物	1	令和1年9月19日受付第54106号抹消
3	葛飾区鎌倉一丁目 31番4の土地	1	令和1年9月19日受付第54106号抹消
	[余白]	[余白]	令和1年9月19日全部抹消

共同担保目録			
記号及び番号		調製	
④第4621号		令和3年12月16日	
番号	担保の目的である権利の表示	順位番号	予備
1	葛飾区青戸一丁目 79番地1、72番地 家屋番号 79番1の5の建物	5	[余白]
2	葛飾区青戸三丁目 32番3の土地	7	[余白]
3	葛飾区青戸三丁目 32番8の土地	7	[余白]
4	葛飾区青戸三丁目 32番地3、32番地8 家屋番号 32番3の建物	2	[余白]
5	葛飾区鎌倉一丁目 31番4の土地	3	[余白]
6	葛飾区鎌倉一丁目 31番26の土地	3	[余白]
7	葛飾区鎌倉一丁目 31番地4 家屋番号 31番4の建物	3	[余白]

* 「登記の目的」欄に「相続人申告」と記載されている登記は、所有権の登記名義人（所有者）の相続人からの申出に基づき、登記官が職権で、申出があった相続人の住所・氏名等を付記したものであり、権利関係を公示するものではない。
 * 下線のあるものは抹消事項であることを示す。

2024/07/05 20:01 現在の情報です。



表題部 (主である建物の表示)	調製	平成7年3月2日	不動産番号	0118000392468
所在図番号	[余白]			
所在	葛飾区鎌倉一丁目 31番地4			[余白]
家屋番号	31番4			[余白]
①種類	②構造	③床面積㎡		原因及びその日付 [登記の日付]
居宅	木造瓦葺2階建	1階	34:83	昭和50年12月8日新築
		2階	38:88	
[余白]	[余白]	[余白]	:	昭和63年法務省令第37号附則第2条第2項の規定により移記
			:	平成7年3月2日

権利部 (甲区) (所有権に関する事項)			
順位番号	登記の目的	受付年月日・受付番号	権利者その他の事項
1	所有権移転	昭和57年2月26日 第13118号	原因 昭和57年2月26日売買 共有者 葛飾区立石六丁目8番2-202号 持分2分の1 鈴木 仁 葛飾区立石六丁目8番2-202号 2分の1 鈴木 トシエ 順位2番の登記を移記
付記1号	1番登記名義人住所変更	平成30年5月24日 第31797号	原因 平成24年10月13日住所移転 共有者鈴木トシエの住所 長野市大字南長野妻科1966番地21
	[余白]	[余白]	昭和63年法務省令第37号附則第2条第2項の規定により移記 平成7年3月2日
2	鈴木仁持分全部移転	平成29年2月14日 第8123号	原因 平成28年4月20日相続 共有者 川崎市川崎区京町二丁目24番7-1 202号 持分2分の1 鈴木 健司
3	共有者全員持分全部移転	平成30年5月24日 第31798号	原因 平成30年5月24日売買 所有者 東京都葛飾区柴又一丁目37番9号 南葛ハウジング株式会社
4	所有権移転	令和1年9月19日 第54107号	原因 令和1年9月19日売買 所有者 東京都葛飾区青戸三丁目35番12号 有限会社南葛商事不動産
付記1号	4番登記名義人住所変更	令和4年4月6日 第20503号	原因 令和4年2月17日本店移転 本店 東京都葛飾区青戸三丁目27番11号

権利部 (乙区) (所有権以外の権利に関する事項)			
順位番号	登記の目的	受付年月日・受付番号	権利者その他の事項
1	抵当権設定	平成30年5月24日 第31799号	原因 平成30年5月24日金銭消費貸借同日 設定 債権額 金2,200万円 利息 年2.50% (年365日の日割計算) 損害金 年1.80% (年365日の日割計算) 債務者 東京都葛飾区柴又一丁目37番9号 南葛ハウジング株式会社 抵当権者 東京都葛飾区東向島二丁目36番10号 東京東信用金庫 共同担保 目録(第)4349号
2	1番抵当権抹消	令和1年9月19日 第54106号	原因 令和1年9月19日弁済
3	根抵当権設定	令和3年12月16日 第75755号	原因 令和3年12月16日設定 極度額 金1億4,400万円 債権の範囲 信用組合取引 手形債権 小切手 債権 電子記録債権 債務者 東京都葛飾区青戸三丁目35番12号

		有限会社南葛商事不動産 根拠当権者 東京都墨田区東駒形四丁目5番4 号ノ郷信用組合 (取扱店 葛飾支店) 共同担保 目録(第)4621号
--	--	--

共同担保目録			
記号及び番号		(第)4349号	
		調製	平成30年5月24日
番号	担保の目的である権利の表示	順位番号	予備
1	葛飾区鎌倉一丁目 31番26の土地	1	令和1年9月19日受付第54106号抹消
2	葛飾区鎌倉一丁目 31番地4 家屋番号 31番4の建物	1	令和1年9月19日受付第54106号抹消
3	葛飾区鎌倉一丁目 31番4の土地	1	令和1年9月19日受付第54106号抹消
	[余白]	[余白]	令和1年9月19日全部抹消

共同担保目録			
記号及び番号		(第)4621号	
		調製	令和3年12月16日
番号	担保の目的である権利の表示	順位番号	予備
1	葛飾区青戸一丁目 79番地1、72番地 家屋番号 79番1の5の建物	5	[余白]
2	葛飾区青戸三丁目 32番3の土地	7	[余白]
3	葛飾区青戸三丁目 32番8の土地	7	[余白]
4	葛飾区青戸三丁目 32番地3、32番地8 家屋番号 32番3の建物	2	[余白]
5	葛飾区鎌倉一丁目 31番4の土地	3	[余白]
6	葛飾区鎌倉一丁目 31番26の土地	3	[余白]
7	葛飾区鎌倉一丁目 31番地4 家屋番号 31番4の建物	3	[余白]

* 「登記の目的」欄に「相続人申告」と記載されている登記は、所有権の登記名義人(所有者)の相続人からの申出に基づき、登記官が職権で、申出があった相続人の住所・氏名等を付記したものであり、権利関係を公示するものではない。
* 下線のあるものは抹消事項であることを示す。