［物件概要］

土地	所在地	住居表示　東京都葛飾区東水元５－１１－８		
	土地　地番	東京都葛飾区東水元５丁目１１番２		
	交通	ＪＲ金町線　「金町」駅　バス約１２分　バス停まで徒歩５分		
	地積	公簿面積　５２８．９４㎡（１６０．００坪）		
		実測面積　５２８．９４㎡（１６０．００坪）		
	用途地域	第二種低層住居専用地域		
	建ぺい率	６０％		
	容積率	２００％		
	道路	南側　（区道　幅員６ｍ）に約２５ｍ面す 東側　（区道　幅員８ｍ）に約２３ｍ面す		
	高度	第二種高度地区	防火	準防火地域
	日影	有	その他	
建物	構造	木造瓦葺　２階建		
	建築面積	１階 178.86 ㎡・２階 122.55 ㎡		
	延床面積	３０１．４１㎡　公簿面積		
	付属建物	物置（木造亜鉛メッキ鋼板ぶき平家建）　５．３４㎡（床面積）		
	築年月日	平成２１年６月１１日		
	現況	空家		
	価格	１億６千万円		
備考				
		設備　水道・都市ガス・本下水		
		取引態様		

登記年月日　平成20年2月4日

これは図面に記録されている内容を証明した書面である。
平成31年1月24日
東京法務局城北出張所
登記官
小松崎茂

地積測量図

地番	(A) 11-2　(B) 11-3
土地の所在	葛飾区東水元五丁目

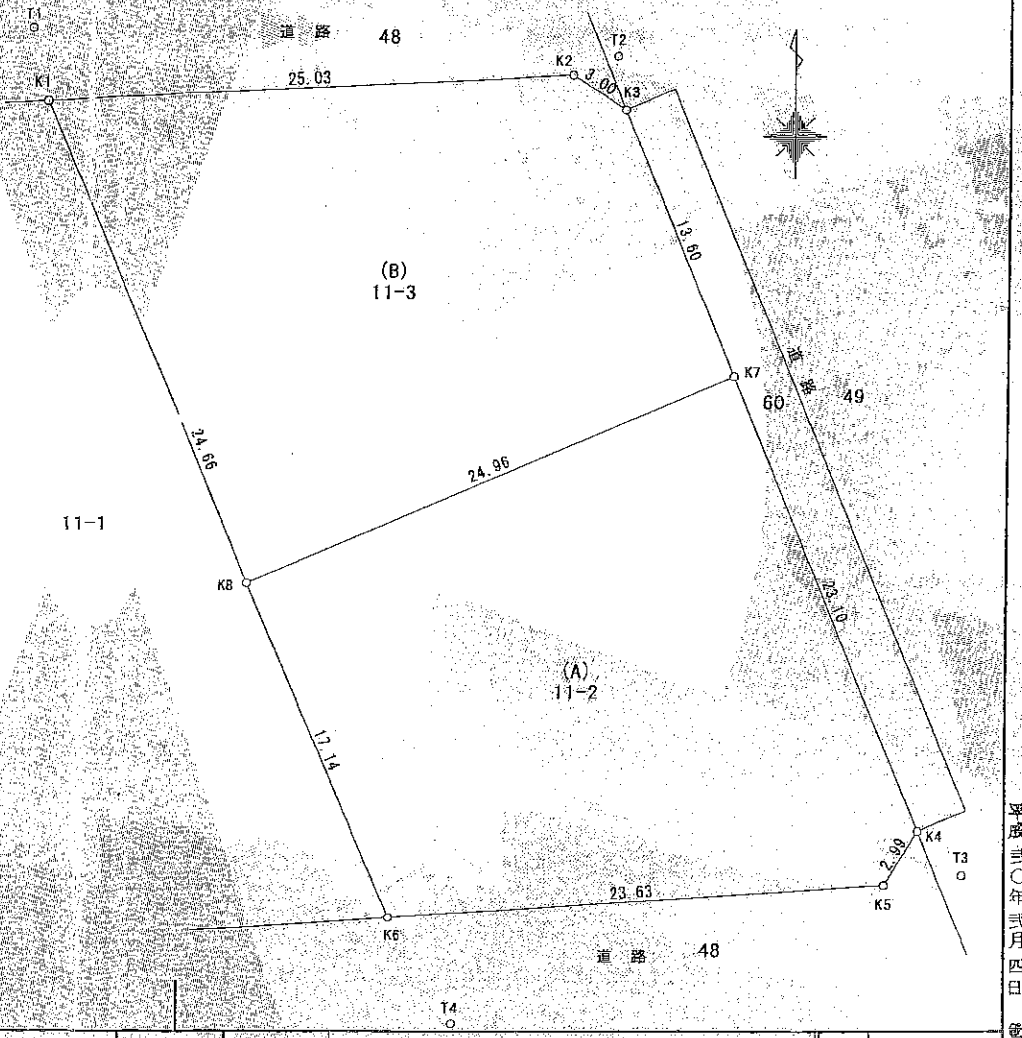

座標求積表

地番	(A) 11-2		
測点	Xn	Yn	(Xn+1 − Xn−1) Yn
K7	−23516.054	3188.346	−37233.504588
K4	−23537.371	3197.270	−76274.073120
K5	−23539.910	3195.689	−12980.888718
K6	−23541.433	3172.108	45097.859436
K8	−23525.693	3165.322	80332.707038
		倍面積	−1057.899952
		面積	528.9499760
		地積	528.94 ㎡

地番	(B) 11-3		
測点	Xn	Yn	(Xn+1 − Xn−1) Yn
K1	−23503.042	3155.556	75108.543912
K2	−23501.891	3180.560	−1466.238160
K3	−23503.503	3183.092	−45082.131996
K7	−23516.054	3188.346	−70749.397740
K8	−23525.693	3165.322	41187.169864
		倍面積	−1002.054120
		面積	501.0270600
		地積	501.02 ㎡

座標一覧

点名	X座標	Y座標	備考
K1	−23503.042	3155.556	金属鋲
K2	−23501.891	3180.560	区金属標
K3	−23503.503	3183.092	区金属標
K4	−23537.371	3197.270	区金属標
K5	−23539.910	3195.689	区金属標
K6	−23541.433	3172.108	コンクリート杭
K7	−23516.054	3188.346	金属標
K8	−23525.693	3165.322	コンクリート杭
T1	−23499.651	3154.849	金属鋲
T2	−23501.004	3182.588	金属鋲
T3	−23539.458	3199.382	金属鋲
T4	−23546.455	3175.149	金属鋲

＊任意座標

作成者	東京都世田谷区世田谷三丁目18番20号 土地家屋調査士　黒済泰作　(平成 20 年 1 月 31 日作成)	申請人	守田敏	縮尺	1/250

641205

（東京土地家屋調査士会用紙）

平成弐〇年弐月四日　登記

請求番号：28-3

(注) 地図に準ずる図面は、土地の区画を明確にした不動産登記法所定の地図が備え付けられるまでの間、これに代わるものとして備え付けられている図面で、土地の位置及び形状の概略を記載した図面です。
(注) 国土交通省国土地理院が公表した座標補正パラメータ(touhokutaiheiyouoki2011.par)による修正がされています。

請求部分	所在	葛飾区東水元五丁目					地番	11番2	
出力縮尺	1/500	精度区分		座標系番号又は記号	区	分類 地図に準ずる図面（街区成果図）		種類	街区基本調査成果図
作成年月日	平成21年3月23日			備付年月日(原図)			補記事項		

これは地図に準ずる図面に記録されている内容を証明した書面である。

平成31年1月24日
東京法務局城北出張所
登記官　小松崎彦

請求番号：28-2
(1/1)

磁北　真北

申　請　地

地名地番：東京都葛飾区東水元５―１１―２

住居表示：東京都葛飾区東水元５―１１

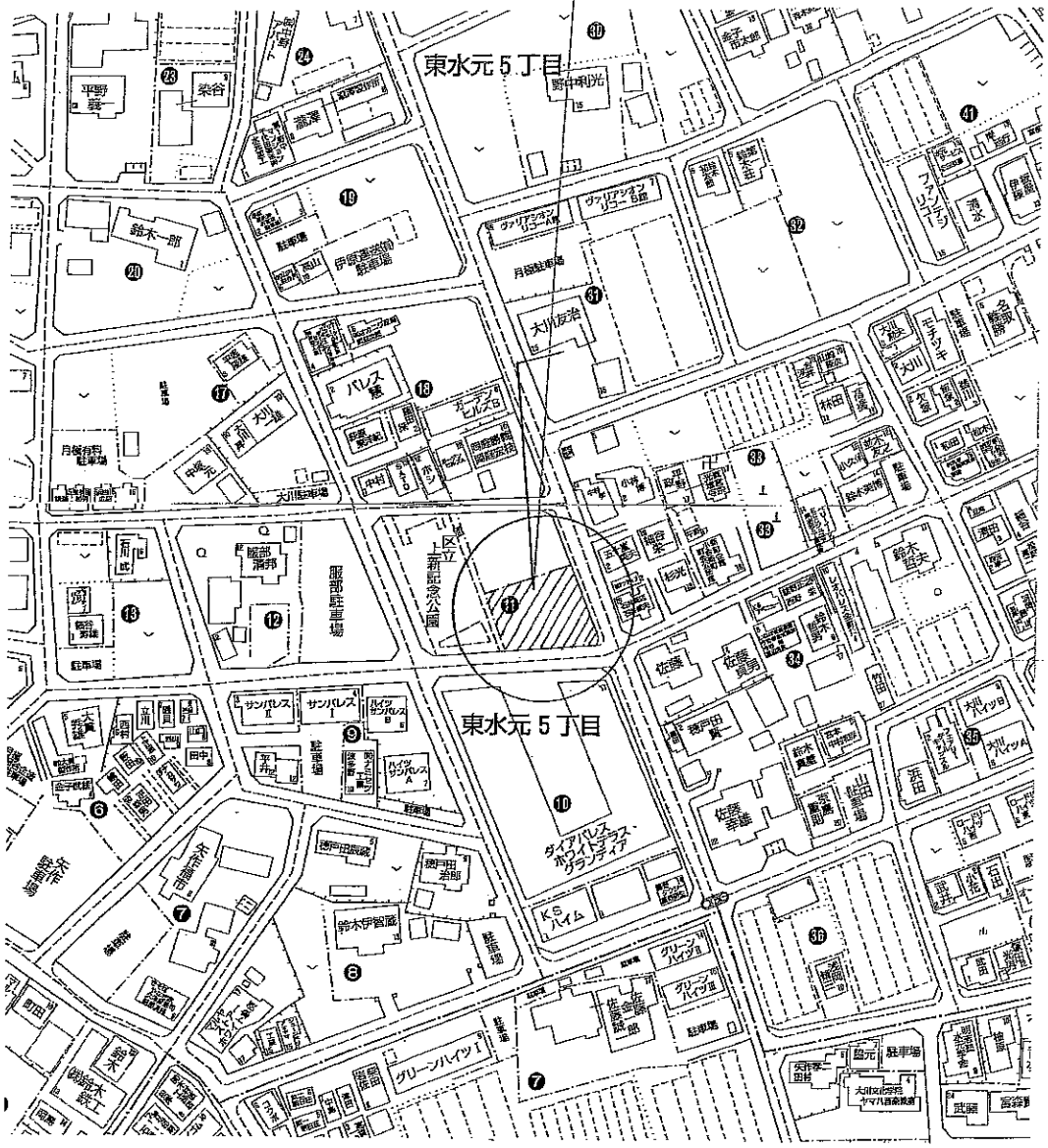
東水元５丁目
東水元５丁目
服部駐車場
ダイアパレス
ホワイトテラス
グランディア
K.S
ハイム
グリーンハイツ
サンパレス
鈴木一郎
鈴木伊智蔵
大川友治
パレス
平野
桑谷
高澤
野中利光
ファミリーマン
清水
ヴァリアスコーポ
ヴァリアスコーポ
月極駐車場
伊藤喜美子
駐車場
大川
中村
佐藤
佐藤貞男
佐藤孝
鈴木
鈴木哲夫
鈴木
鈴木
鈴木

設計概要		面積表			
工事名称	守田 敏 様邸新築工事	敷地面積	529.27 ㎡		160.10 坪
建築場所	地名地番：東京都葛飾区東水元5丁目11番2（住居表示：東水元5丁目11）	建築面積	190.04 ㎡		57.37 坪
構造	木造２階建	１階床面積（住宅）	178.86 ㎡		54.00 坪
用途地域	第２種低層住居専用地域（市街化区域）	１階床面積（物置）	8.70 ㎡		2.62 坪
防火指定	準防火地域	１階床面積（全体）	187.56 ㎡		56.62 坪
高度指定	第2種高度地区	２階床面積	122.55 ㎡		37.00 坪
その他指定		延床面積（住宅）	301.41 ㎡		91.00 坪
		延床面積（全体）	310.11 ㎡		93.62 坪
		建蔽率	70 %	≧	35.90 %
		容積率	200 %	≧	58.59 %

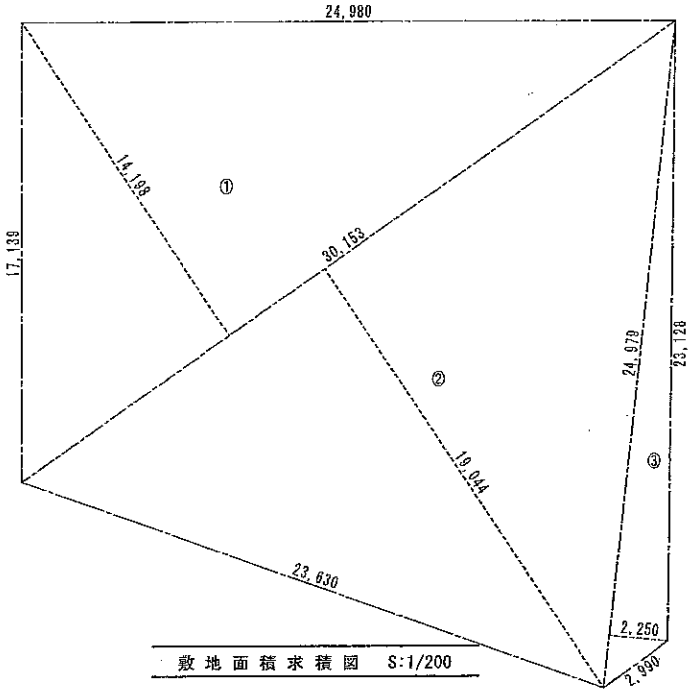

敷地面積求積図　S:1/200

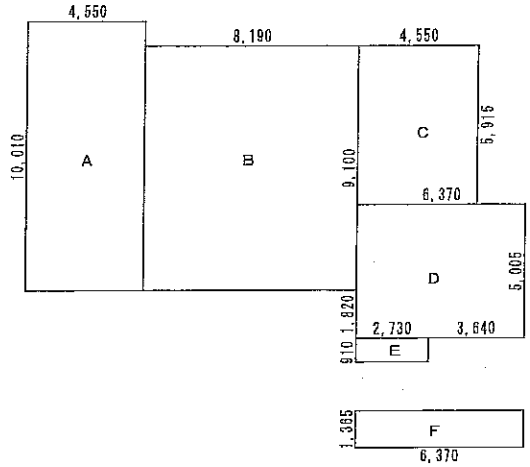

建築面積・１階床面積求積図 S:1/200

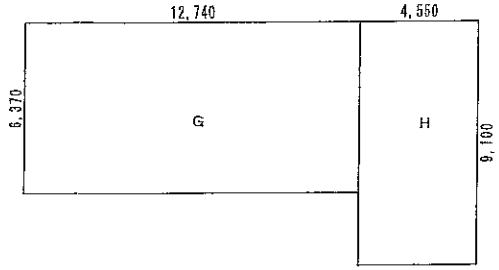

２階床面積求積図　S:1/200

①	30,153	14,198	428.112294		
②	30,153	19,044	574.233732		
③	24,979	2,250	56.20275		
合計			1,058.548776		
1/2			529.274388		
地積			529.27 ㎡		

A	10,010	×	4,550	=	45.5455	建築面積	A + B + C + D + E + F = 190.04 ㎡
B	9,100	×	8,190	=	74.529		
C	5,915	×	4,550	=	26.91325	１階床面積(住宅)	A + B + C + D = 178.86 ㎡
D	5,065	×	6,370	=	31.88185	１階床面積(物置)	F = 8.70 ㎡
E	910	×	2,730	=	2.4843	１階床面積(全体)	A + B + C + D + F = 187.56 ㎡
F	1,365	×	6,370	=	8.69505	２階床面積	G + H = 122.55 ㎡
G	6,370	×	12,740	=	81.1638		
H	4,550	×	9,100	=	41.405	延床面積(住宅)	A + B + C + D + G + H = 301.41 ㎡
						延床面積(全体)	A + B + C + D + F + G + H = 310.11 ㎡

TYPE	1級建築士大臣登録第138679号　伊藤 忠範 広島建設株式会社 HIROSIMA 東京都葛飾区東新小岩4－25－25 1級建築士事務所東京都知事登録第51256号	木村建築空間設計 一級建築士　大臣登録　第193944号 木村　一巳	製作年月日 1 / 2 / 3	図面名　設計概要、求積図	SCALE：1/200	NO. A－2
セナリオ I			承認 / 検図 / 設計 / 作図 木村	工事名　守田 敏 様邸新築工事		2008/12/04

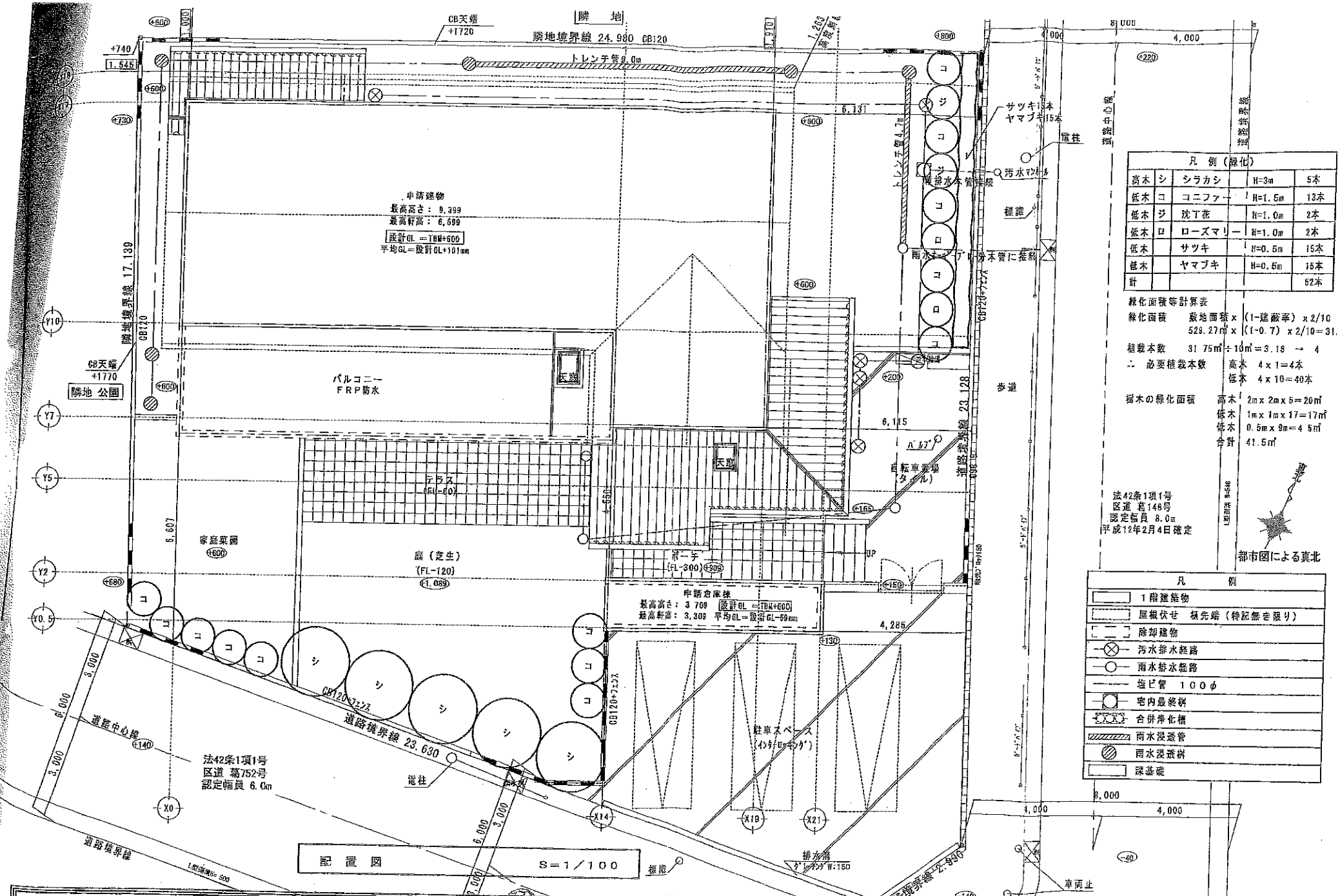

凡例（緑化）				
高木	シ	シラカシ	H=3m	5本
低木	コ	コニファー	H=1.5m	13本
低木	ジ	沈丁花	H=1.0m	2本
低木	ロ	ローズマリー	H=1.0m	2本
低木		サツキ	H=0.5m	15本
低木		ヤマブキ	H=0.5m	15本
計				52本

緑化面積等計算表

緑化面積　敷地面積 x (1−建蔽率) x 2/10
529.27㎡ x (1−0.7) x 2/10＝31.75㎡

植栽本数　31.75㎡÷10㎡＝3.18 → 4

∴ 必要植栽本数　高木 4 x 1＝4本
低木 4 x 10＝40本

樹木の緑化面積　高木 2m x 2m x 5＝20㎡
低木 1m x 1m x 17＝17㎡
低木 0.5m x 9m＝4.5㎡
合計 41.5㎡

凡例
1階建築物
屋根伏せ　軒先端（特記無き限り）
除却建物
汚水排水経路
雨水排水経路
塩ビ管　100φ
宅内最終桝
合併浄化槽
雨水浸透管
雨水浸透桝
深基礎

TYPE
セナリオ I

1級建築士大臣登録第138679号　伊藤　忠雄
広島建設株式会社
HIROSHIMA
東京都荒川区東新小岩4−25−25
1級建築士事務所東京都知事登録第51256号

木村建築空間設計
一級建築士　大臣登録　第193944号
木村　一巳

製作年月日	1	2	3
承認	検図	設計	作図
		汚水マンホール	木村

図面名　配置図（緑化計画図）　SCALE：1/100

工事名　守田　敏　様邸新築工事

NO. A−3

2008/11/20

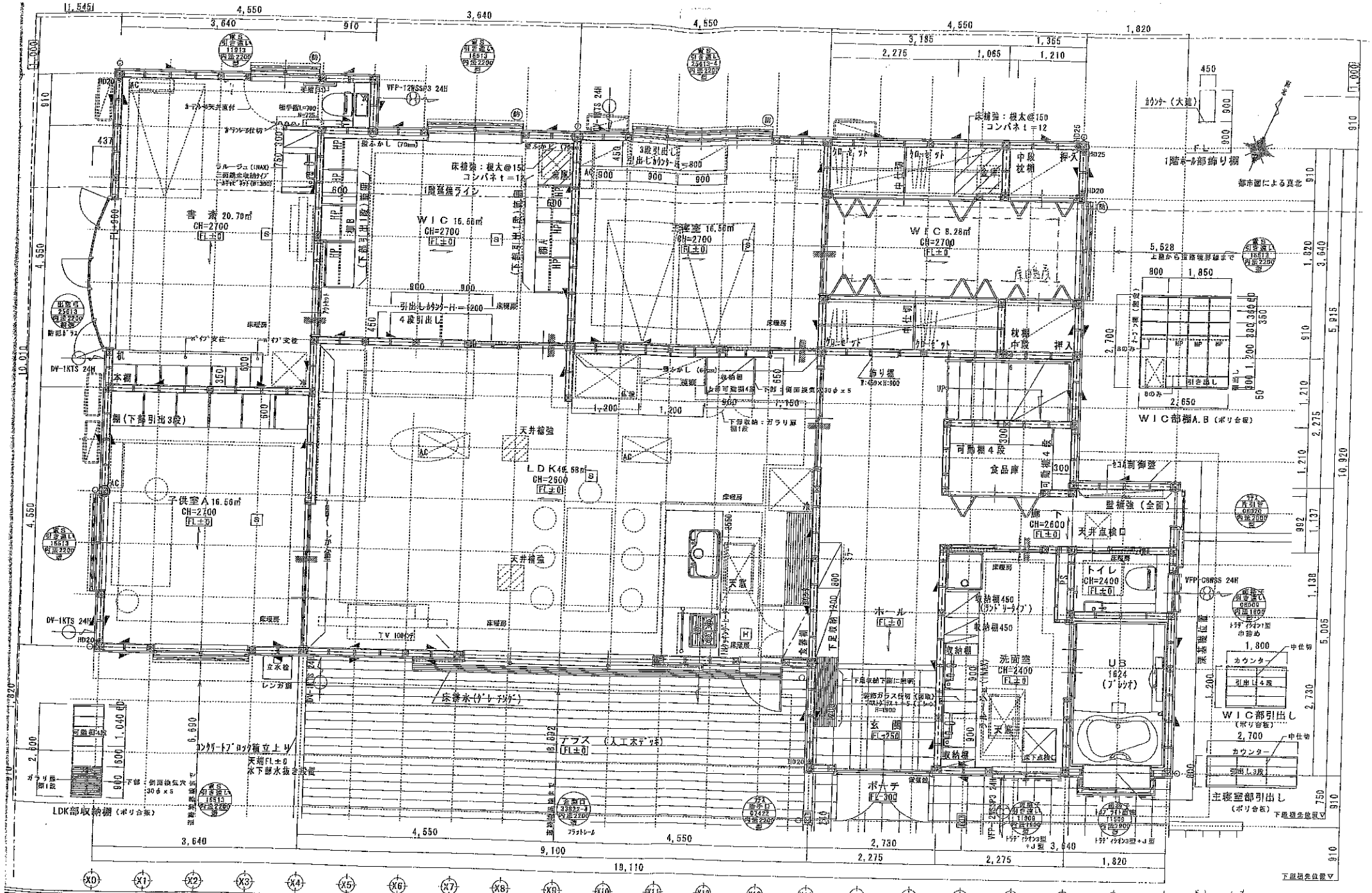

TYPE	1級建築士大臣登録第138679号 伊藤 忠郎	木村建築空間設計	図面名 1階平面図	SCALE:1/60
セナリオI	広島建設株式会社 HIROSIMA 東京都写真区東新小岩4-25-25 1級建築士事務所東京都知事登録第51256号	一級建築士 大臣登録 第193944号 木村 一巳	工事名 守田 敏 様邸新築工事	NO. A-8
		検図 設計 作図 木村		2008/12/26

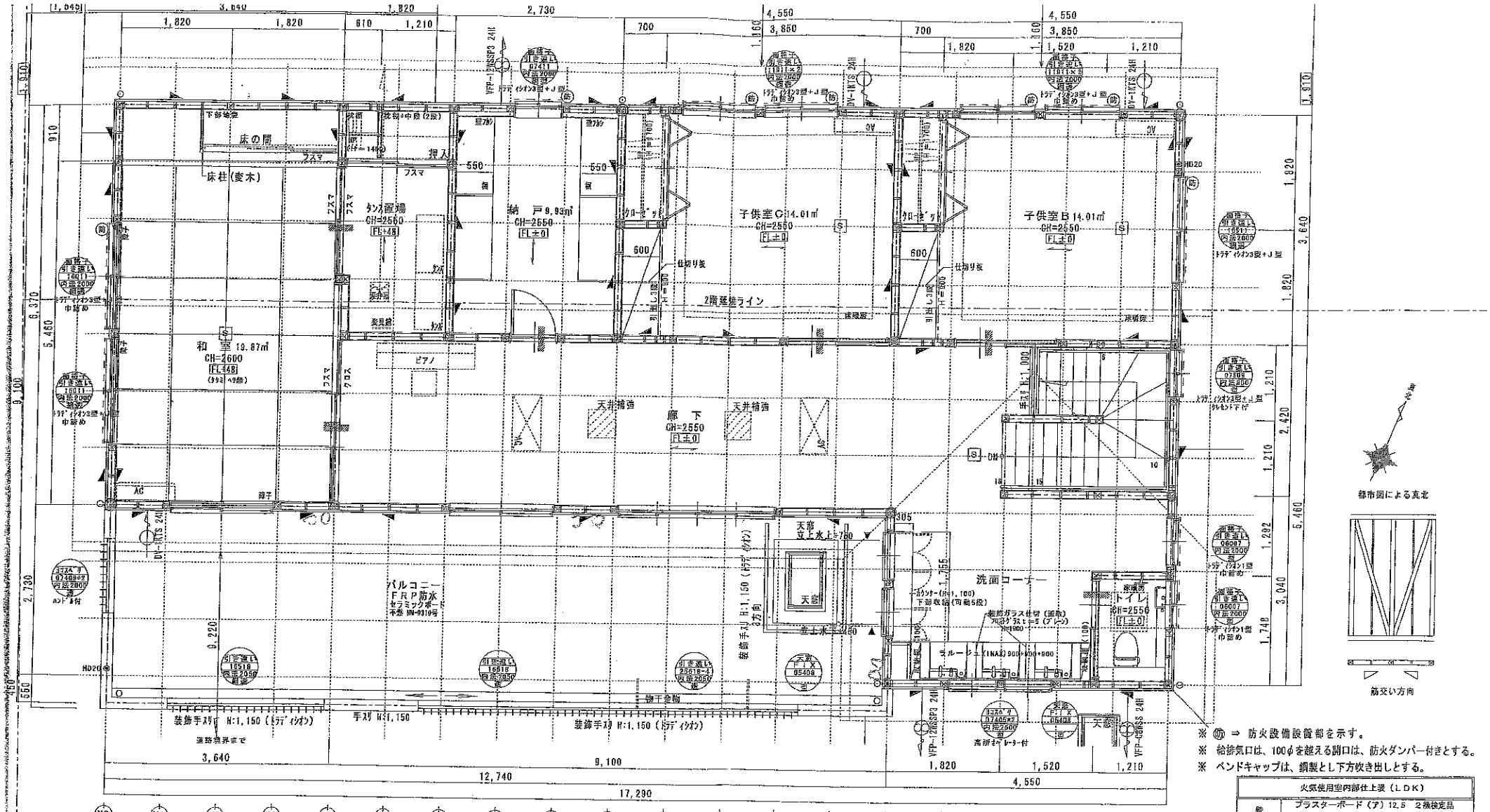

※ ⑯ ⇒ 防火設備設置部を示す。
※ 給排気口は、100φを越える開口は、防火ダンパー付きとする。
※ ベンドキャップは、鋼製とし下方吹き出しとする。

火気使用室内部仕上表（LDK）	
壁	プラスターボード（ア）12.5 2級検定品 ビニールクロス貼 QM9448（準不燃）
天井	プラスターボード（ア）9.5 2級検定品 ビニールクロス貼 QM9448（準不燃）

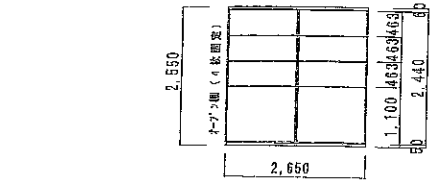

凡 例			
通し柱：120×120 集成	24換気給気口（第3種）CH−500	※ 窓上カーテンレール下地有（居室のみ）	
隅柱 ：120×120 集成	給気口：100φ FL+300	筋違い：90×45	
管柱 ：120×120 集成	雨樋	ダイライトMS9mm	
換気扇 壁付	床張方向 特記無き場合はホール床張方向に準ずる	ホールダウン金物	
換気扇 天井付	※ 外部サッシは全てペアガラスとする。	煙感知機（天井付）	
	※ 各室の扉はアンダーカット等で換気経路を確保できるものとする。	熱感知機（天井付）	

特記無き場合
天井高さ：GH=2,550・2,700（間取りにより下がります）
中廊：H=850
押入枕側・天板 H=1,800
ハンガーパイプ H=1,700
キッチン・洗面所・トイレは耐水石膏ボード

TYPE
シナリオ I

1級建築士大臣登録第138679号 伊藤 忠範
広島建設株式会社
HIROSIMA
京都嵯峨区京新小岩4−25−25
1級建築士事務所京都知事登録第51256号

木村建築空間設計
一級建築士 大臣登録 第193944号
木村 一巳

製作年月日	
1	
2	
3	

検図	設計	作図
		木村

図面名 2 階 平 面 図
SCALE：1/60
工事名 守田 敏 様邸新築工事
NO. A−9
2008/12/26

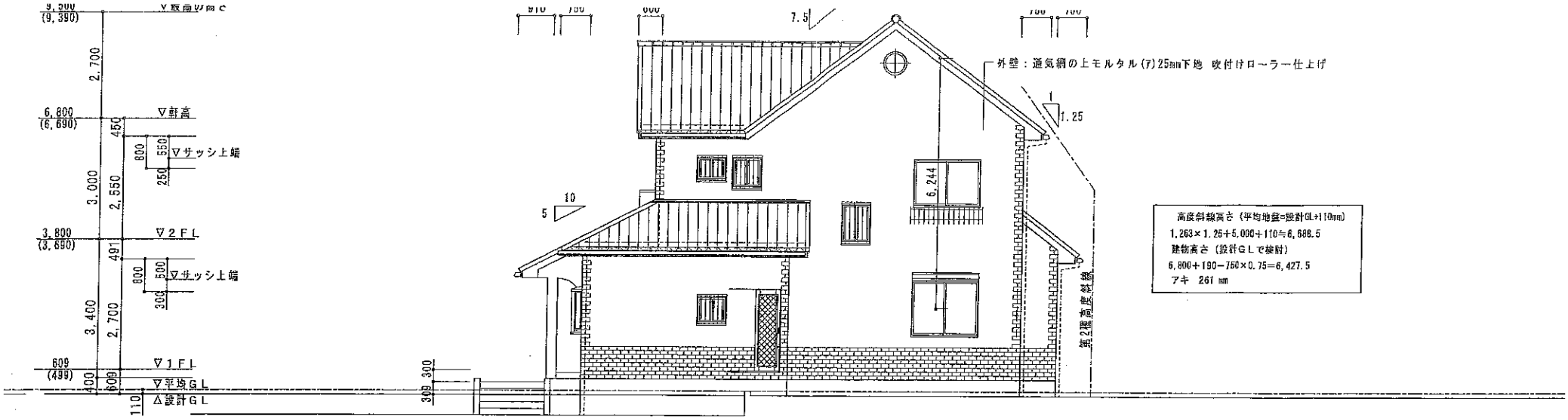

東側立面図　S=1／100

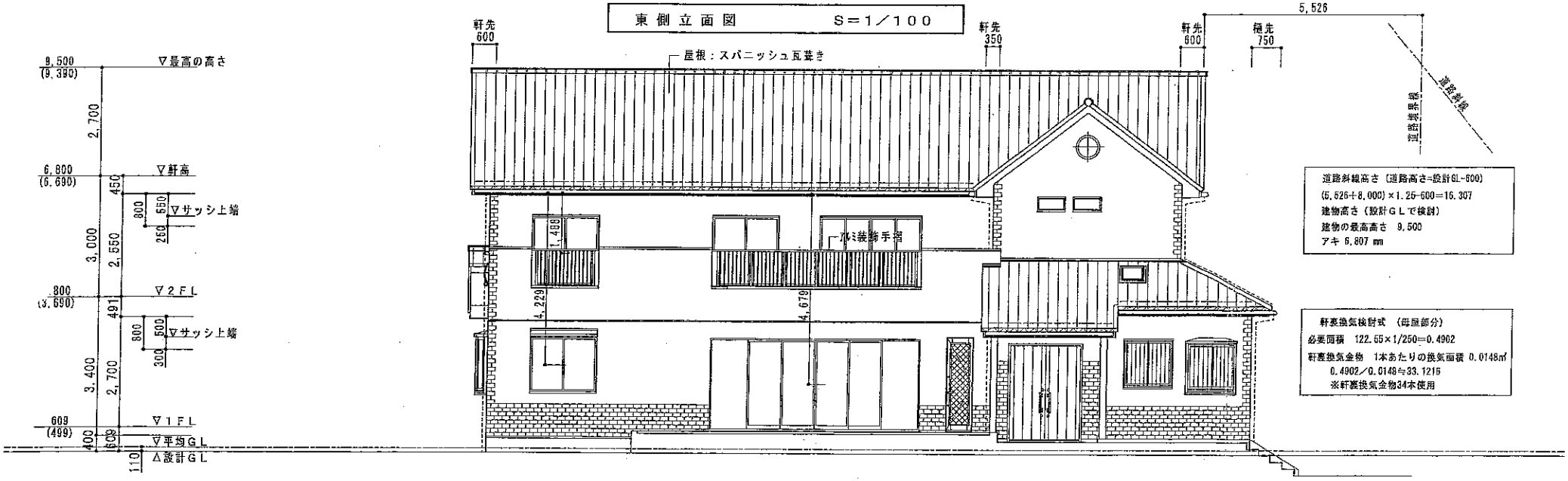

南側立面図　S=1／100

※（　）内寸法は、平均GLからの寸法を示す。

	外壁材　モルタル(7)25mm下地 吹付けローラー仕上げ	破風材　破風板(7)210	小屋裏利用　有・(無)	―― 雪止め金具	
屋根材：2階　スパニッシュ瓦　勾配7．5／10		軒裏材　防火軒天板(7)12	床下換気は基礎パッキン使用	---- 雨樋（鋼）	
屋根材：1階　スパニッシュ瓦　勾配5／10			特記無き軒出は樋先迄の寸法とする	---- 軒裏換気金物	

TYPE セナリオⅠ	1級建築士大臣登録第138679号　伊藤　忠範 広島建設株式会社 HIROSIMA 東京都葛飾区東新小岩4−25−25 1級建築士事務所東京都知事登録第51256号	木村建築空間設計 一級建築士　大臣登録　第198044号 木村　一臣	製作年月日 1 2 3	承認	検図	設計	作図 木村
図面名　立面図（1）	SCALE：1/100	NO. A−10	工事名　守田　嬉　様邸新築工事	2008/12/04			

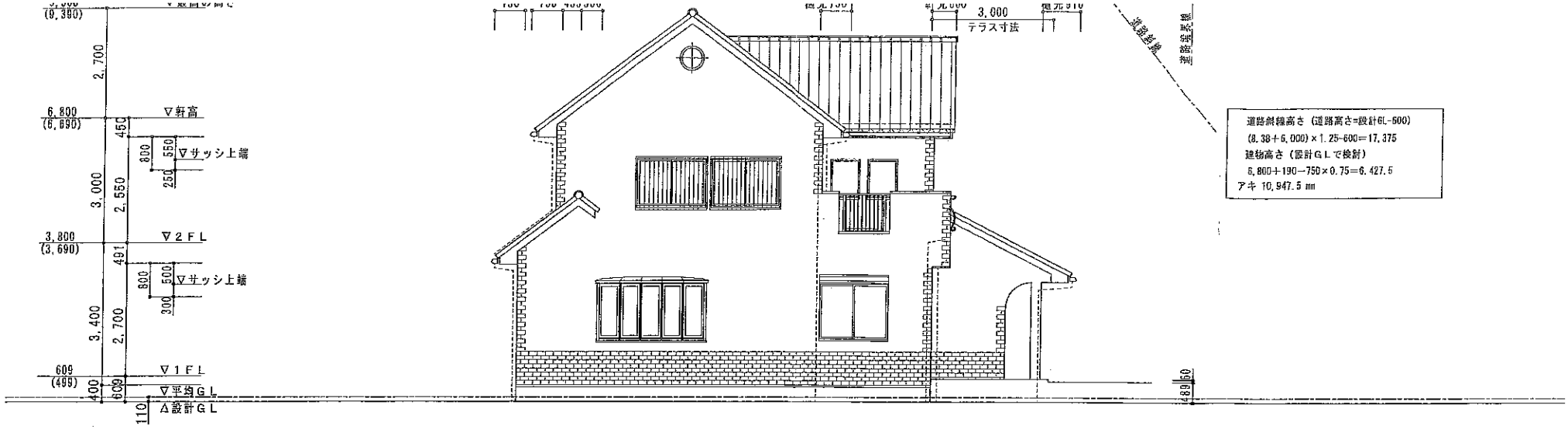

西側立面図　S=1／100

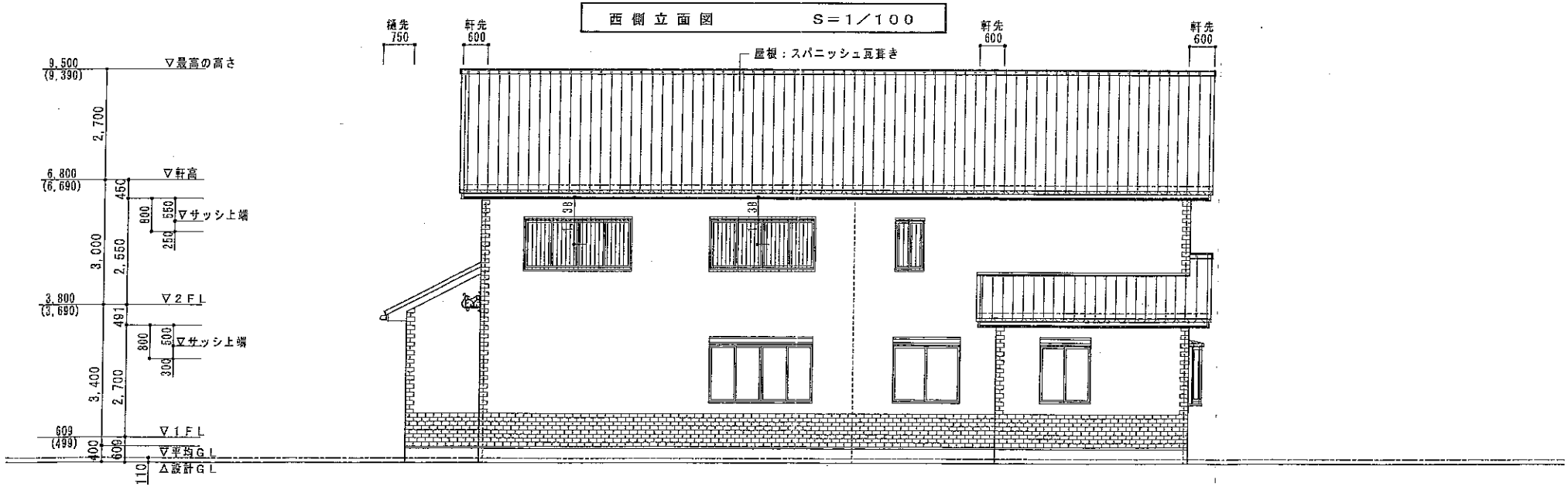

北側立面図　S=1／100

※（　）内寸法は、平均GLからの寸法を示す。

	外壁材　モルタル(7)25mm下地 吹付けローラー仕上げ	破風材　破風板(7)210	小屋裏利用　有・(無)	——— 雷止め金具	
屋根材：2階　スパニッシュ瓦　勾配7．5／10		軒裏材　防火軒天板(7)12	床下換気は基礎ﾊﾞｯｷﾝ使用	------- 雨樋（縦）	
屋根材：1階　スパニッシュ瓦　勾配5／10			特記無き軒出は樋先迄の寸法とする	------- 軒裏換気金物	

TYPE セナリオI	1級建築士大臣登録第138679号　伊藤　忠範 広島建設株式会社 HIROSIMA 東京都葛飾区東新小岩4－25－25 1級建築士事務所東京都知事登録第51256号	木村建築空間設計 一級建築士　大臣登録　第139244号 木村　一巳	製作年月日 1 / 2 / 3	承認 / 検図 / 設計 / 作図 木村	図面名　立面図（2）	SCALE：1/100	NO. A－11 2008/12/04
					工事名　守田　様邸新築工事		

都市計画情報位置図

葛飾区

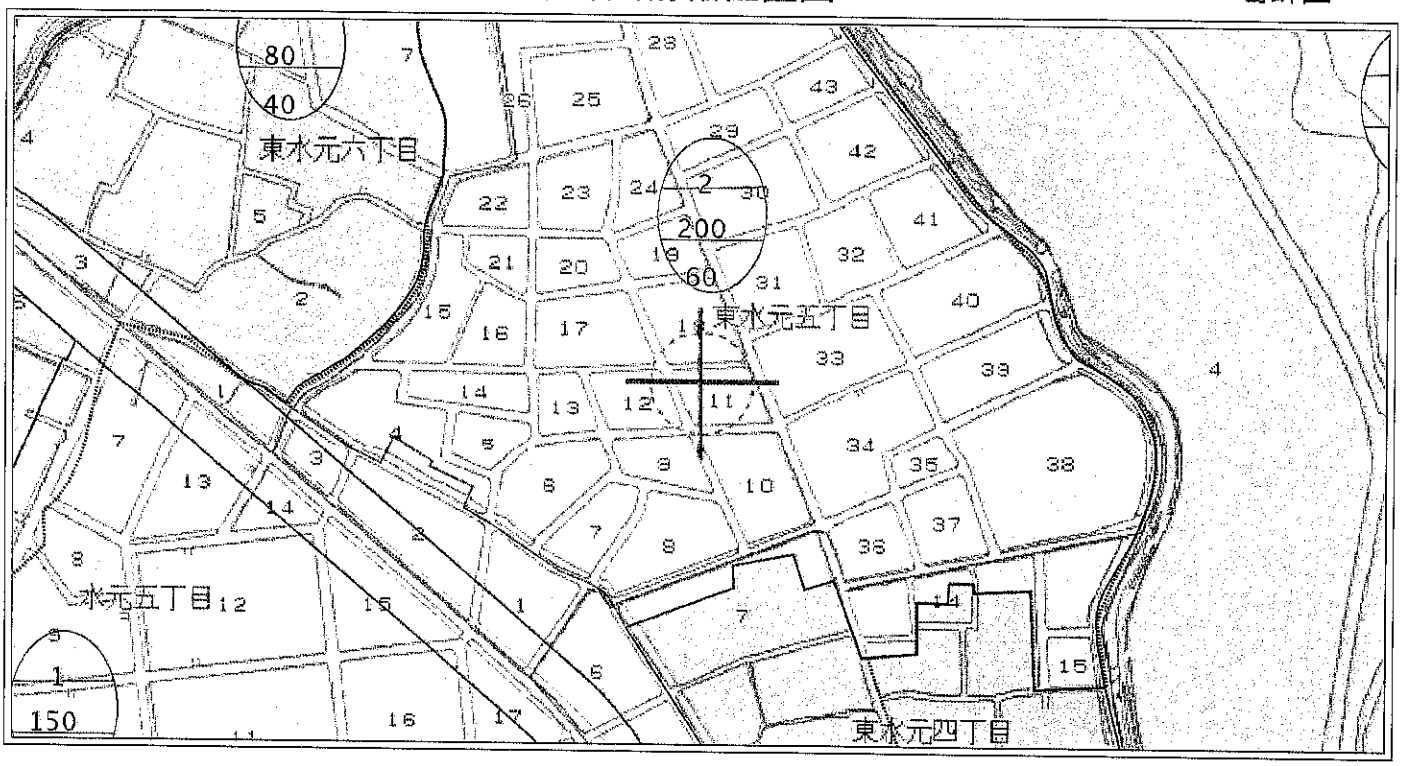

住所：葛飾区東水元５丁目付近

0　50　100m

1/5000

都　市　計　画　等　情　報

項目名称	内　容	項目名称	内　容
都市計画区域・市街化区域	市街化区域（都市計画区域）	都市計画公園	なし
用途地域	第二種低層住居専用地域	都市計画緑地	なし
用途地域（備考）	建築物の高さの最高限度は１２ｍです。	都市計画河川	なし
特別用途地区	なし	下水道施設（処理場・ポンプ場）	なし
高度地区	第２種高度地区	ごみ焼却場	なし
最低限・最高限高度地区	指定なし	火葬場	なし
建ぺい率(%)	60	一団地の住宅施設	なし
容積率(%)	200	土地区画整理施行中区域	なし
防火地域・準防火地域	準防火地域	土地区画整理事業を施行すべき区域	なし
風致地区	なし	土地区画整理終了区域	土地区画整理（昭和２９年法）
高度利用地区	なし	市街地再開発事業施行区域	なし
特定街区	なし	地区計画	なし
生産緑地地区	なし	沿道法による地区計画	なし
都市計画道路（事業状況）	なし	景観地区	なし
都市計画道路(種別)	なし	密集住宅市街地整備促進事業路線	なし
都市計画道路(路線名)	なし	まちなみ景観ガイドライン区域	なし
都市計画通路（事業状況）	なし	日影規制時間(5m超～10m)	５時間
都市計画通路(路線名)	なし	日影規制時間(10m超)	３時間
都市高速鉄道	なし	日影規制対象	軒高７ｍ超又は地上３階以上
都市計画駐車場	なし	日影規制(測定面高さ)	１．５ｍ

上記の表は、図中十字マークの中心位置の情報を示しています。
図の縮尺等による誤差を含みますので、詳細な情報は都市計画窓口でご確認ください。

（注記）この図面の情報は、平成３１年４月１日現在のものです。
地図上の情報は、都市計画その他の内容を証明するものではありません。
本図は参考図であり、詳細については所管課にご確認ください。
本図は権利や義務の発生するもの、取引の資料とするものなど、重要な事項の確認には使用できません。

都市整備部調整課
平成31年9月2日 印刷

東京都葛飾区東水元５丁目１１－２

全部事項証明書　（建物）

表　題　部　（主である建物の表示）	調製	余白	不動産番号	０１１８００１３２１８５３
所在図番号	余白			
所　在	葛飾区東水元五丁目　１１番地２		余白	
家屋番号	１１番２		余白	

①種類	②構造	③床面積 ㎡		原因及びその日付〔登記の日付〕
居宅	木造かわらぶき２階建	１階 ２階	１７８ １２２	８６ ５５	平成２１年６月１１日新築 〔平成２１年６月１５日〕

表　題　部　（附属建物の表示）

符号	①種類	②構造	③床面積 ㎡		原因及びその日付〔登記の日付〕
1	物置	木造亜鉛メッキ鋼板ぶき平家建	５	３４	〔平成２１年６月１５日〕

所有者　葛飾区東金町五丁目４８番３号　守田敏

権利部（甲区）　（所有権に関する事項）

順位番号	登記の目的	受付年月日・受付番号	権利者その他の事項
1	所有権保存	平成２１年７月２７日 第４８９８１号	所有者　葛飾区東水元五丁目１１番８号 守田敏
2	所有権移転	令和１年７月１７日 第４００５１号	原因　令和１年７月１７日売買 所有者　東京都葛飾区青戸三丁目３５番１２号 有限会社南葛商事不動産

権利部（乙区）　（所有権以外の権利に関する事項）

順位番号	登記の目的	受付年月日・受付番号	権利者その他の事項
1	抵当権設定	平成２１年８月２８日 第５６７０７号	原因　平成１８年１月２４日金銭消費貸借平成２１年８月２８日設定 債権額　金８，０００万円 利息　年２・９０％ 損害金　年１８・００％（年３６５日の日割計算） 債務者　葛飾区東水元五丁目１１番８号 守田敏 抵当権者　墨田区東向島二丁目３６番１０号 東京東信用金庫 共同担保　目録(ｸ)第２０４１号
2	１番抵当権抹消	令和１年７月１７日 第４００５０号	原因　令和１年７月１７日弁済
3	根抵当権設定	令和１年７月１７日 第４００５２号	原因　令和１年７月１７日設定 極度額　金１億１，０００万円 債権の範囲　信用金庫取引　手形債権　小切手債権　電子記録債権 債務者　東京都葛飾区青戸三丁目３５番１２号 有限会社南葛商事不動産 根抵当権者　東京都荒川区荒川三丁目７９番７号

＊　下線のあるものは抹消事項であることを示す。

整理番号　Ｄ３４５１１　（　１／１　）

順位番号	登記の目的	受付年月日・受付番号	権利者その他の事項
			城北信用金庫 共同担保　目録(ﾀ)第４６１１号

共同担保目録

記号及び番号	(ﾀ)第２０４１号	調製	平成２０年２月１日

番号	担保の目的である権利の表示	順位番号	予備
1	葛飾区東水元五丁目　１１番２の土地	7	令和１年７月１７日受付第４００５０号抹消
2	葛飾区東水元五丁目　１１番３の土地	1	平成２０年３月３日受付第１２７２３号抹消
3	葛飾区東水元五丁目　１１番地２　家屋番号　１１番２の建物	1	平成２１年８月２８日受付第５６７０７号追加 令和１年７月１７日受付第４００５０号抹消
	余白	余白	令和１年７月１７日全部抹消

共同担保目録

記号及び番号	(ﾀ)第４６１１号	調製	令和１年７月１７日

番号	担保の目的である権利の表示	順位番号	予備
1	葛飾区東水元五丁目　１１番２の土地	9	余白
2	葛飾区東水元五丁目　１１番地２　家屋番号　１１番２の建物	3	余白

これは登記記録に記録されている事項の全部を証明した書面である。

令和元年７月２２日
東京法務局城北出張所　　登記官　　桜沢俊雄

＊　下線のあるものは抹消事項であることを示す。

整理番号　Ｄ３４５１１　（１／１）

表　題　部　（土地の表示）	調製	平成７年３月２日	不動産番号	０１１８０００６０４４２３
地図番号	余白	筆界特定	余白	
所　在	葛飾区東水元五丁目		余白	

① 地　番	②地　目	③ 地　積　㎡		原因及びその日付〔登記の日付〕
１１４８番	宅地	２１７２	６２	余白
１１番２	宅地	１０３０	０７	昭和５９年６月１９日土地区画整理法の換地処分　他の換地東水元五丁目１０番５ 〔昭和５９年６月２５日〕
余白	余白	余白		昭和６３年法務省令第３７号附則第２条第２項の規定により移記 平成７年３月２日
余白	余白	５２８	９４	③１１番２、１１番３に分筆 〔平成２０年２月４日〕

権　利　部　（甲　区）　（所有権に関する事項）			
順位番号	登記の目的	受付年月日・受付番号	権利者その他の事項
1	所有権登記	余白	所有者　葛飾区東立石三丁目１５番１４号 小　林　敏 昭和３９年法律第１８号附則第４項により 平成７年３月１日登記 順位１番の登記を移記
	余白	余白	昭和６３年法務省令第３７号附則第２条第２項の規定により移記 平成７年３月２日
2	所有権移転	平成１１年９月２９日 第６５１０１号	原因　平成１１年９月２９日売買 所有者　江戸川区西小岩五丁目１９番１０号 株式会社柳澤建設興業
3	所有権移転	平成１３年８月３１日 第５８７５３号	原因　平成１３年８月３１日売買 所有者　千葉県松戸市西馬橋幸町８２番地 株式会社平輪
4	所有権移転	平成１６年７月２８日 第４９９９４号	原因　平成１６年７月２８日売買 所有者　千葉県市川市八幡三丁目２７番２２号 有限会社トライスター
付記１号	４番登記名義人表示変更	平成１８年１月２４日 第３０８８号	原因　平成１７年１２月２０日本店移転 本店　千葉県市川市市川南一丁目１番８号
5	所有権移転	平成１８年１月２４日 第３０９０号	原因　平成１８年１月２４日売買 所有者　葛飾区東金町五丁目４８番３号 守　田　敏
付記１号	５番登記名義人住所変更	平成２１年８月２８日 第５６７０５号	原因　平成２１年６月２９日住所移転 住所　葛飾区東水元五丁目１１番８号
6	所有権移転	令和１年７月１７日 第４００５１号	原因　令和１年７月１７日売買 所有者　東京都葛飾区青戸三丁目３５番１２号 有限会社南葛商事不動産

＊　下線のあるものは抹消事項であることを示す。

権　利　部（乙区）（所有権以外の権利に関する事項）

順位番号	登記の目的	受付年月日・受付番号	権利者その他の事項
1	抵当権設定	平成１１年９月２９日 第６５１０２号	原因　平成１１年９月２９日金銭消費貸借同日設定 債権額　金１億８，０００万円 利息　年４・４０％（年３６５日日割計算） 損害金　年１８・２５％（年３６５日日割計算） 債務者　江戸川区西小岩五丁目１９番１０号 株式会社柳澤建設興業 抵当権者　江戸川区西小岩一丁目２１番１０号 小岩信用金庫
2	１番抵当権抹消	平成１３年８月３１日 第５８７５２号	原因　平成１３年８月３１日弁済
3	根抵当権設定	平成１３年８月３１日 第５８７５４号	原因　平成１３年８月３１日設定 極度額　金６億円 債権の範囲　信用金庫取引　手形債権　小切手債権 債務者　千葉県松戸市西馬橋幸町８２番地 株式会社平輪 根抵当権者　千葉県市川市市川一丁目２３番２８号 東京ベイ信用金庫 共同担保　目録(ウ)第１７４５号
4	３番根抵当権抹消	平成１６年７月２８日 第４９９９３号	原因　平成１６年７月２８日放棄
5	抵当権設定	平成１６年７月２８日 第４９９９５号	原因　平成１６年７月２１日金銭消費貸借平成１６年７月２８日設定 債権額　金１億１，０００万円 利息　年４・８％ 損害金　年１４・６％ 債務者　千葉県市川市八幡三丁目２７番２２号 有限会社トライスター 抵当権者　港区浜松町二丁目４番１号 オリックス株式会社
6	５番抵当権抹消	平成１８年１月２４日 第３０８９号	原因　平成１８年１月２４日解除
7	抵当権設定	平成１８年１月２４日 第３０９１号	原因　平成１８年１月２４日金銭消費貸借同日設定 債権額　金８，０００万円 利息　年２・９０％ 損害金　年１８・００％（年３６５日の日割計算） 債務者　葛飾区東金町五丁目４８番３号 守田敏 抵当権者　墨田区東向島二丁目３６番１０号 東京東信用金庫
付記１号	７番抵当権変更	余白	共同担保　目録(ク)第２０４１号 平成２０年２月４日付記
付記２号	７番抵当権変更	平成２１年８月２８日 第５６７０６号	原因　平成２１年６月２９日住所移転 債務者の住所　葛飾区東水元五丁目１１番８号

＊　下線のあるものは抹消事項であることを示す。

順位番号	登記の目的	受付年月日・受付番号	権利者その他の事項
8	７番抵当権抹消	令和１年７月１７日 第４００５０号	原因　令和１年７月１７日弁済
9	根抵当権設定	令和１年７月１７日 第４００５２号	原因　令和１年７月１７日設定 極度額　金１億１，０００万円 債権の範囲　信用金庫取引　手形債権　小切手債権　電子記録債権 債務者　東京都葛飾区青戸三丁目３５番１２号 有限会社南葛商事不動産 根抵当権者　東京都荒川区荒川三丁目７９番７号 城北信用金庫 共同担保　目録(ﾀ)第４６１１号

これは登記記録に記録されている事項の全部を証明した書面である。

令和元年７月２２日
東京法務局城北出張所　　登記官　　桜沢俊雄

＊　下線のあるものは抹消事項であることを示す。

整理番号　Ｄ３４５１０　（１／１）